

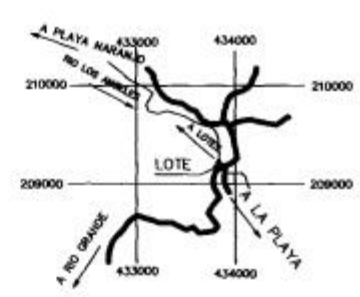


REPUBLICA DE COSTA RICA
REGISTRO NACIONAL
NUMERO DE CERTIFICACION: RNPDIGITAL-1453501-2020

Plano(s) Catastrado(s)

PLANO: 6-1064003-2006

<p>INSCRIPCIÓN: 6-1064003-2006 Fecha : 06/04/2006 07:20:27 Registrador: VICTOR ELIAS SOLIS RUIZ 2BF59FB924B81E7103E2235B9CA74289</p>	<p style="text-align: center;">Catastro Nacional 1-2083876 23/03/2006 12:26:17 Reingreso</p> 															
<p>NOTAS:</p> <ol style="list-style-type: none"> 1 LINDEROS EXISTENTES 2 POLIGONAL ABIERTA CON ESTACION TOTAL ERROR ANGULAR 00°00' ERROR LINEAL 0.01 m 3 MODIFICA AL PLANO # P-06990-1992 4 ESTE LOTE ES PARTE DE LA FINCA #6138872-000 	<table border="1" style="width: 100%; border-collapse: collapse;"> <thead> <tr> <th>LINEA</th> <th>ACIMUT</th> <th>DIST</th> </tr> </thead> <tbody> <tr> <td>1-2</td> <td>196° 04'</td> <td>34.72</td> </tr> <tr> <td>2-3</td> <td>292° 24'</td> <td>55.34</td> </tr> <tr> <td>3-4</td> <td>16° 04'</td> <td>40.16</td> </tr> <tr> <td>4-1</td> <td>117° 55'</td> <td>56.20</td> </tr> </tbody> </table> <p style="text-align: center;">Catastro Nacional 1-2083876 03/04/2006 12:56:02 Reingreso</p>	LINEA	ACIMUT	DIST	1-2	196° 04'	34.72	2-3	292° 24'	55.34	3-4	16° 04'	40.16	4-1	117° 55'	56.20
LINEA	ACIMUT	DIST														
1-2	196° 04'	34.72														
2-3	292° 24'	55.34														
3-4	16° 04'	40.16														
4-1	117° 55'	56.20														
 <div style="border: 1px solid black; padding: 5px; margin-top: 10px;"> <p style="text-align: center;">COLEGIO FEDERADO DE INGENIEROS Y DE ARQUITECTOS DE COSTA RICA</p> <p style="text-align: center;">* 23 MAR 2006 *</p> <p style="text-align: center; font-size: 1.2em; font-weight: bold;">ANOTADO</p> </div>	 <p style="text-align: center;">UBICACION HOJA GOLFO ESCALA 1:50000</p>															
<p>PROPIEDAD DE: DON QUIJOTE COSTA CALTICA SOCIEDAD ANONIMA CEDULA JURIDICA 3-101-308188</p>																
<p>PROPIEDAD DE:</p>	<p>CEDULA:</p>															
<p>SITUADO EN: GIGANTE DISTRITO: 5° PAQUERA CANTON: 1° PUNTARENAS PROVINCIA: 6° PUNTARENAS</p>	<p>INFORMACION REGISTRO PUBLICO ES PARTE DE FOLIO REAL # 6138872-000 AREA SEGUN REGISTRO 41372 m2</p>															
<p style="text-align: center;"><i>[Signature]</i> JOAN DE DIOS ULATE SANCHEZ INGENIERO TOPOGRAFICO I.T.A. 1090</p>	<p>AREA: 2059.23 m²</p>															
<p>PROTOCOLO TOMO: 9821 FOLIO: 104</p>	<p>FECHA: MARZO 06 ESCALA: 1:1000</p>															
<p>ARCHIVO 3-06</p>																

INSCRIPCIÓN: 6-1064003-2006
Fecha : 06/04/2006 07:20:27
Registrador: VICTOR ELIAS SOLIS RUIZ
2BF59FB924B81E7103E2235B9CA74289

Catastro Nacional
1-2083876
23/03/2006 12:26:17
Reingreso

Catastro Nacional
1-2083876
03/04/2006 12:56:02
Reingreso

Anotaciones: Inexistente(s) No tiene movimientos en Bienes Inmuebles

El Registro Nacional advierte que las anotaciones registrales antes del 25 de mayo del 2011 no están disponibles para ser consultadas por este medio.

En caso existir anotaciones anteriores al 30 de Junio del 2003 se encuentran en la imagen del plano.

De acuerdo al artículo 71 del reglamento a la Ley del Catastro Nacional, esta certificación no indica si el plano está caduco.

ESTA CERTIFICACION, CUYOS DERECHOS ARANCELARIOS FUERON DEBIDAMENTE CANCELADOS, CONSTITUYE DOCUMENTO PUBLICO CONFORME LO ESTABLECEN LOS ARTICULOS 45.2 DEL CODIGO PROCESAL CIVIL, 5 INCISO D) DE LA LEY DE

CERTIFICADOS, FIRMAS DIGITALES Y DOCUMENTOS ELECTRONICOS N.8454, Y EL DECRETO EJECUTIVO N. 35488-J, PUBLICADO EN LA GACETA N. 196, DEL 8 DE OCTUBRE DE 2009. EN DICHO MARCO LEGAL SE ESTABLECE LA OBLIGATORIEDAD DE RECIBIR ESTE DOCUMENTO POR PARTE DE LOS ENTES PUBLICOS Y PRIVADOS, ASI COMO PARA LOS PARTICULARES, EN CASO DE QUE SE LE PRESENTEN PROBLEMAS PARA LA RECEPCION DE ESTE DOCUMENTO Y APLICACION DE SUS EFECTOS LEGALES, SIRVASE COMUNICARLO AL CENTRO DE ASISTENCIA AL USUARIO, TELEFONO. 2202-0888.

ESTIMADO USUARIO, EL REGISTRO NACIONAL LE INDICA QUE EL VALOR DE LA PRESENTE CERTIFICACION FUE ESTABLECIDO POR LA JUNTA ADMINISTRATIVA EN LA SUMA DE DOS MIL CUATROCIENTOS OCHENTA Y DOS COLONES CON CINCUENTA CENTIMOS MAS LOS TIMBRES RESPECTIVOS; NINGUNA PERSONA FISICA O JURIDICA PUEDE VARIAR ESE VALOR.

EMITIDA A TRAVES DEL PORTAL DE SERVICIOS DIGITALES Y CON DATOS CONSULTADOS A UNA REPLICA OFICIAL DE LA BASE DE DATOS DEL REGISTRO NACIONAL, A LAS 12 HORAS 41 MINUTOS Y 56 SEGUNDOS, DEL 06 DE SEPTIEMBRE DE 2020. PODRA SER VERIFICADA EN EL SITIO www.rnpdigital.com DENTRO DE LOS SIGUIENTES 15 DIAS NATURALES. SI LA CERTIFICACION CONTIENE ALGUNA INCONSISTENCIA EN LA INFORMACION, FAVOR DE CONTACTAR A rnpdigital@rnp.go.cr, PARA DETERMINAR EL ORIGEN DE LA INCONSISTENCIA Y COMPETENCIA DE LA RESOLUCION.