

97-S-1-10-14-

SECCION DE MICROFILM	
ROLLO 33	IMAGEN 84
FECHA 26 FEB. 1986	FIRMA <i>[Signature]</i>

**REGISTRO NACIONAL
CATASTRO NACIONAL**

El presente plano ha cumplido con los requisitos exigidos por la ley por lo que ha sido registrado bajo el siguiente número

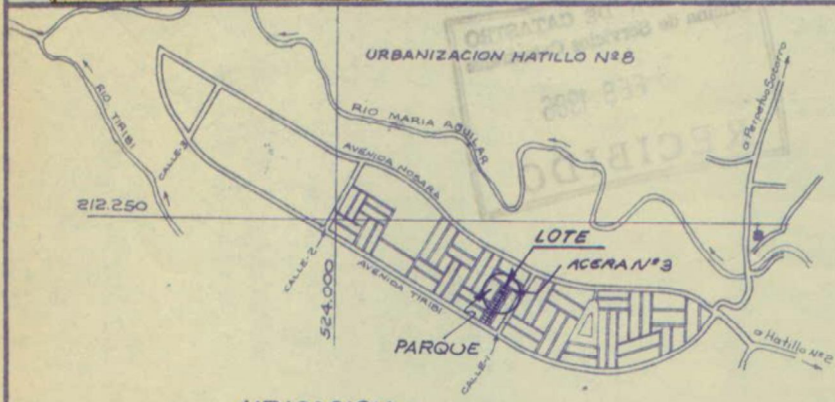
620182-86

14 FEB. 1986

Fecha *[Signature]*
Firma autorizada

CATASTRO NACIONAL
144 70

ROLLO - IMAGEN
SECCION MICROFILMARIO 2003

LINEA	RUMBO	DIST.
1560-1661	N 29°20' E	5.082
1661-1632	S 60°31.8' E	8.822
1632-1631	S 29°20.4' W	5.082
1631-1660	N 60°31.8' W	8.822

UBICACION ESCALA 1:12,500 HOJA SAN JOSE CENTRO

Colegio Federado de Ingenieros y de Arquitectos de Costa Rica

06 FEB 1986

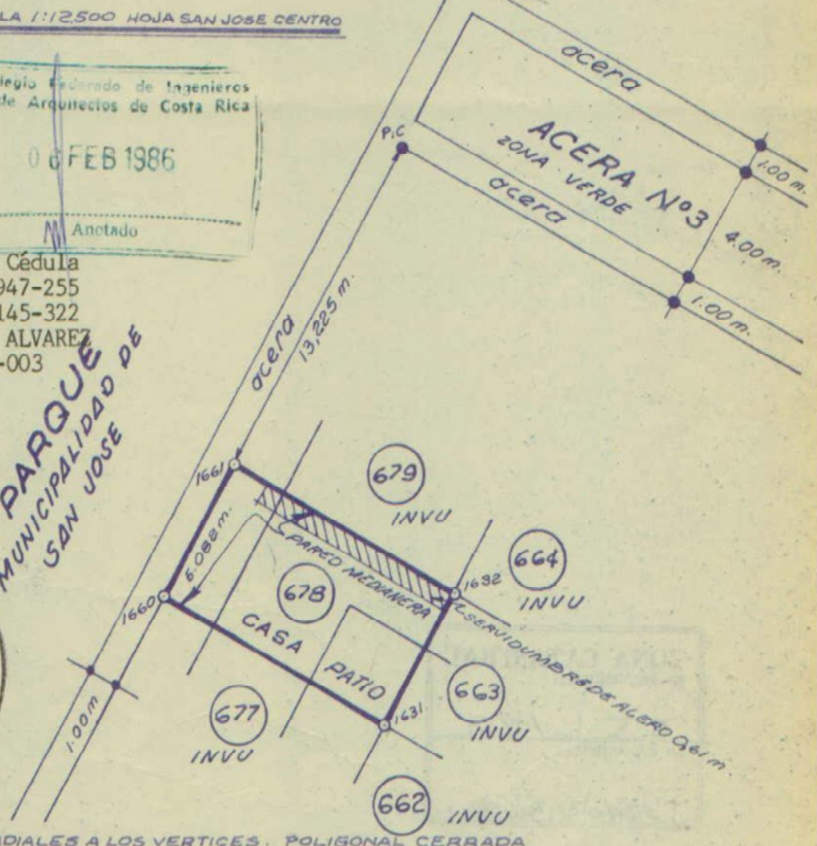
Anotado

25 de noviembre del 2005

Hoy propiedad de: ERICK RODRIGO Cédula 1-841-699, JOSE GUSTAVO Céd. 1-947-255 y de JESSICA VIVIANA Céd. 1-1145-322 todos de apellidos CHACON ALVAREZ Inscrita al FR:1334924-001-002-003


[Signature]
Adrián Quesada Gamboa
Registrador
CATASTRO NACIONAL

PARQUE MUNICIPALIDAD DE SAN JOSE



LEVANTAMIENTO POLAR CON RADIALES A LOS VERTICES. POLIGONAL CERRADA
ERROR DE CIERRE ANGULAR: 00°01' ERROR DE CIERRE LINEAL: 0,001m
NOY ES QUE EN ESTE LEVANTAMIENTO NO HUBO RECTIFICACION DE LINDEROS NI AMONJAMIENTO

ES PARTE DE FINCA INSCRITA A: FOLIO REAL MATRICULA N° 11479644-000

 DEPARTAMENTO SERVICIOS TECNICOS SECCION DE TOPOGRAFIA	PLANO DEL LOTE N° 678 PROPIEDAD INSTITUTO NACIONAL DE VIVIENDA Y URBANISMO CEDULA JURIDICA 4-000-042134-12	<i>[Signature]</i> EDUARDO MORALES VALLE INGENIERO TOPOGRAFO PROFESIONAL ITP IIII	PROTOCOLO TOMO 3812 FOLIO: 164
	SITUADO EN HATILLO N° 8 DISTRITO: 10 HATILLO CANTON: 1° SAN JOSE PROVINCIA: 1 SAN JOSE		AREA: 44.83 m ² AREA SEGUN REGISTRO 437588.03m ²

524,2-212,1