

478-S-1-11-17

SECCION DE MICROFILM	
ROLLO	IMAGEN
143	71
FECHA	FIRMA
03 AGO 1989	<i>[Signature]</i>

**REGISTRO NACIONAL CATASTRO NACIONAL**

El presente plano ha cumplido con los requisitos exigidos por la ley por lo que ha sido registrado bajo el siguiente número

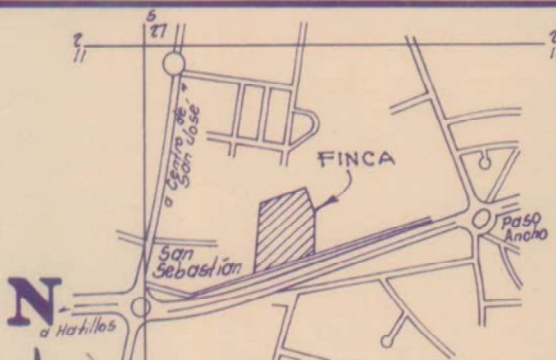
**SJ-834530-89**

**1 AGO 1989**

Fecha *[Signature]* Firma Autorizada



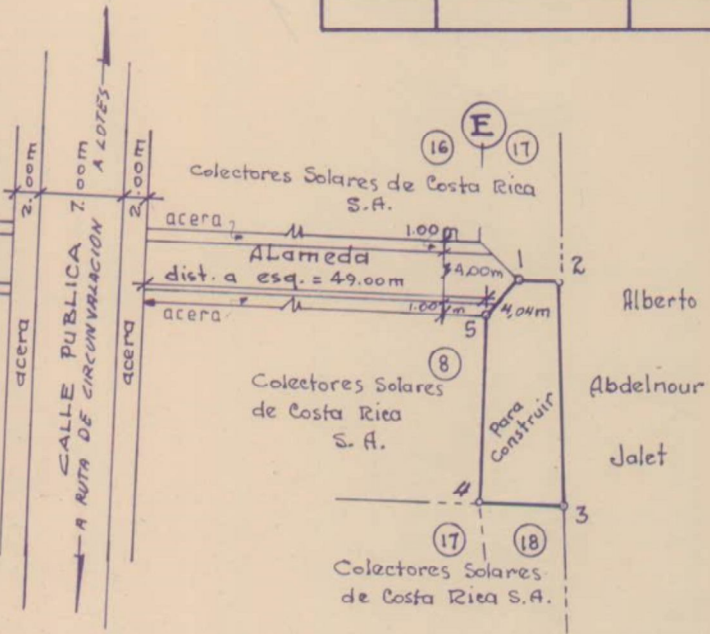
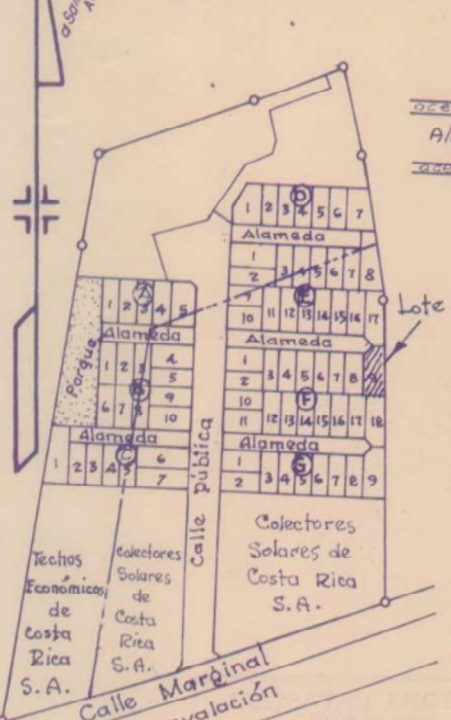
**DE OFICIO**



- NOTAS:**
- Levantamiento con teodolito y cinta.
  - Poligonal abierta y polar.
  - Error angular = 0°01'
  - Error lineal = 0.01m
  - Segregación en cabeza de su dueño.

LINEA	AZIMUT	DIST.
1-2	92° 18'	3.46
2-3	179° 23'	18.02
3-4	272° 18'	7.08
4-5	02° 18'	15.00
5-1	44° 18'	4.04

Localización Esc.: 1:12.500  
Hoja San José. 4-IGNCR.



COLEGIO FEDERADO DE INGENIEROS Y DE ARQUITECTOS DE COSTA RICA

26 JUL 1989

ANEXO

Nota: Modifica al plano catastrado de finca madre N° SJ-500932-83.  
Exento de pago de derechos y timbres según Ley N° 7052 artículo 148.

PROPIEDAD DE	cédula Jurídica No. 3-101-042587-05	SITUADO EN : San Sebastián
<b>COLECTORES SOLARES DE COSTA RICA S.A.</b>		DISTRITO : 11° San Sebastián <i>Parte de:</i>
<i>[Signature]</i>	AREA 115.10 m <sup>2</sup>	CANTON : 1° San José <i>FOLIO REAL No.</i>
Jose Rafael Jimenez Gamboa	Area según Registro: 11a. 2391.43 m <sup>2</sup>	PROVINCIA : 1° San José <i>1862420-000</i>
Licenciado Agrimensor - Carnet LA-1269	ESCALA	LOTE NO.: 9
PROTOCOLO TOMO 5442	FOLIO 134.	BLOQUE : F
	1:500	FECHA Mayo de 1989.