

INSCRIPCIÓN: 3-1801196-2015

Fecha: 18/02/2015 14:14:22
 Registrador: ROBERTO MURCHIO SANCHEZ
 Oficina: REGISTRO DE LA PROPIEDAD

Catastro Nacional
 2015-12727-C
 17/02/2015 14:00:55

CUADRO DE AMARRES

LINEA	AZIMUT	DISTANCIA
	° ' "	(m)
M1-M2	81 45	62.17
M2-M3	154 11	40.44
M3-M4	157 26	40.89
M4-M5	155 39	49.62
M5-M6	53 21	35.89
M5-M7	162 30	46.71
M5-M8	250 17	54.76
M4-M9	246 02	45.10
M3-M10	247 27	56.34
M1-A	186 46	20.50
M1-B	359 29	29.56
M2-C	50 37	23.81
M6-D	317 42	23.72
M6-E	130 48	13.44
M7-F	109 55	21.26
M7-G	262 12	28.07
M10-H	200 39	27.34
E-F	169 54	95.67
1-M5	68 56	43.30
2-M6	276 40	3.22

NOTAS

- DOY FE QUE LOS LINDEROS SON EXISTENTES
- LEVANTAMIENTO POLAR
- POLIGONAL ABIERTA
- ERROR ANGULAR ESTIMADO 00° 01'
- ERROR LINEAL ESTIMADO 0.05 m
- LAS AREAS COMUNES: PARQUE, CALLE DE ACCESOS, DEPOSITO DE BASURA, JUEGOS INFANTILES, AREA RECREATIVA, CASETA DE GUARDA Y TALLER DE MANTENIMIENTO SON PROPIEDAD DE LOS CONDOMINOS DEL CONDOMINIO HORIZONTAL

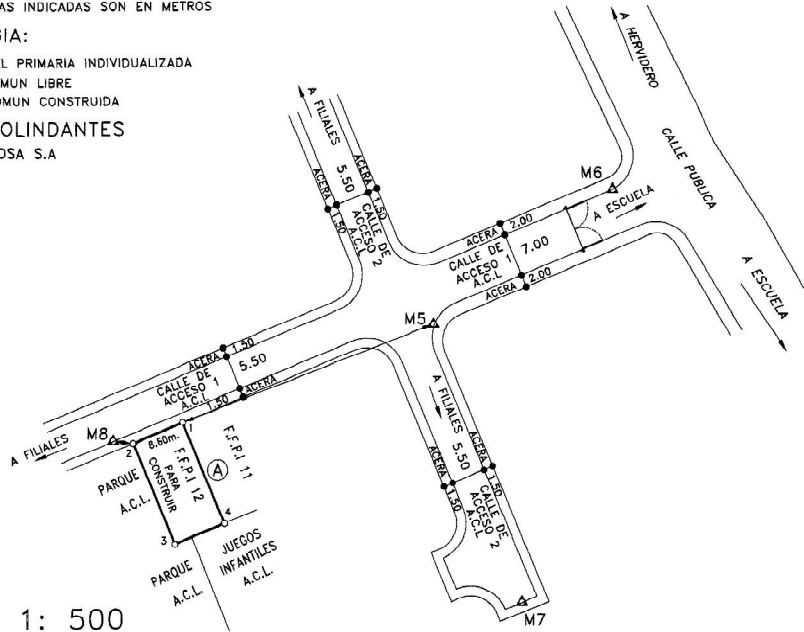
- RESIDENCIAL EL TEJAL CON FINCAS FILIALES PRIMARIAS INDIVIDUALIZADAS
- MODIFICA AL PLANO CATASTRADO N° C-1256957-2008
- EL USO DE LA FINCA FILIAL ES HABITACIONAL
- TODAS LA MEDIDAS INDICADAS SON EN METROS

- SIMBOLOGIA:

- FFPI= FINCA FILIAL PRIMARIA INDIVIDUALIZADA
- A.C.L.= AREA COMUN LIBRE
- A.C.C.= AREA COMUN CONSTRUIDA

NOTA DE COLINDANTES

- (A) BANCO IMPROSA S.A



ESCALA : 1 : 500

DESCRIPCION DE PUNTOS

LOS PUNTOS A, B, C, D, E, F, G Y H SON VERTICES DE LA FINCA MADRE

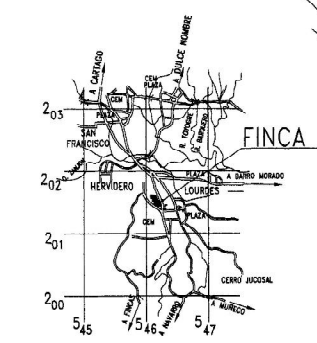
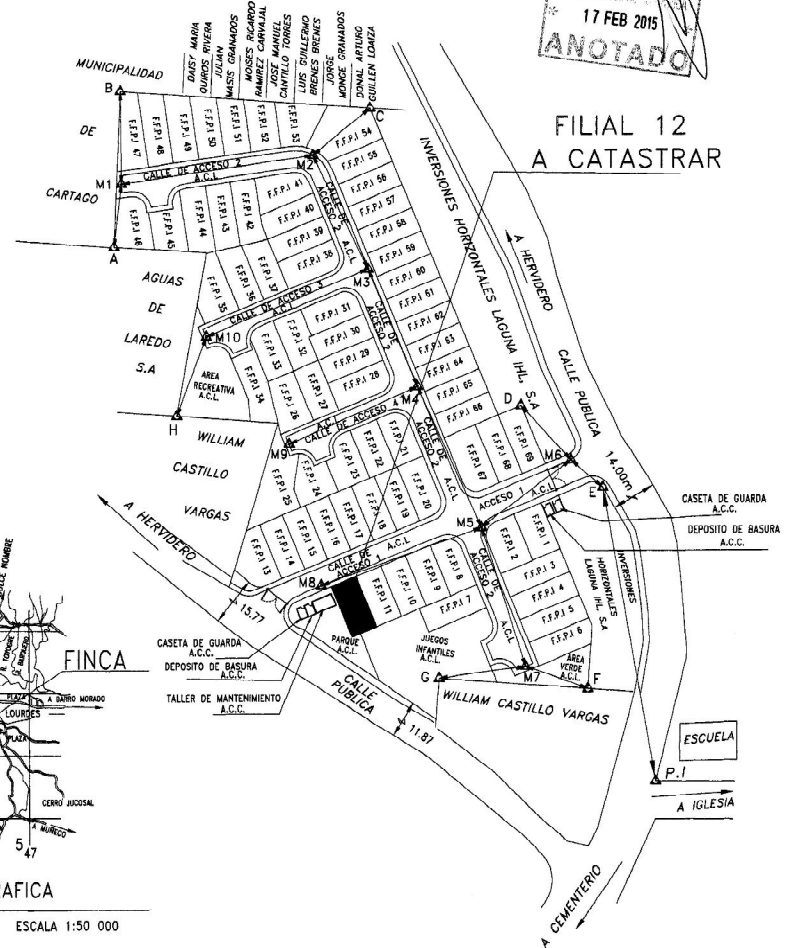
Y LOS PUNTOS M1, M2, M3, M4, M5, M6, M7, M8, M9 Y M10 SON CLAVOS DE ACERO EMPOTRADOS EN CORDON DE CARO

LINEA	AZIMUT	DISTANCIA
1-2	247°33'	8.60m
2-3	187°35'	17.50m
3-4	87°33'	8.60m
4-1	337°35'	17.50m

PROPIEDAD EN CONDOMINIO
 UBICACION DE FILIALES
 CONDOMINIO HORIZONTAL RESIDENCIAL EL TEJAL
 CON FINCAS FILIALES PRIMARIAS INDIVIDUALIZADAS

ESCALA : 1:1000

17 FEB 2015
 ANOTADO



UBICACION GEOGRAFICA

HOJA TAPANTI Y ISTARU ESCALA 1:50 000

SITUADO EN: LOURDES
 DISTRITO: 5° SAN FRANCISCO
 CANTON: 1° CARTAGO
 PROVINCIA: 3° CARTAGO

JUAN MAIRENA ABURTO
 TOPOGRAFO ASOCIADO T.A 7352

INFORMACION REGISTRO PÚBLICO

FINCA FILIAL	FINCA MATRIZ
3128849F-000	3003725M-000
AREA SEGUN REGISTRO	
FINCA FILIAL	FINCA MATRIZ
150.44 m ²	17263.00 m ²

FECHA: FEBRERO 2015	AREA : 150 m ²
PROTOCOLO TOMO:17505	
FOLIO:184-186	
ESCALA: INDICADA	